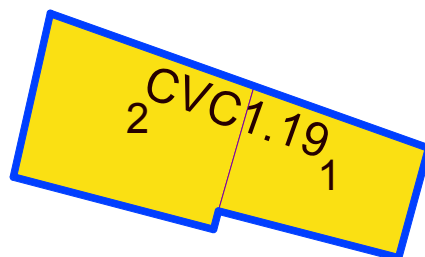
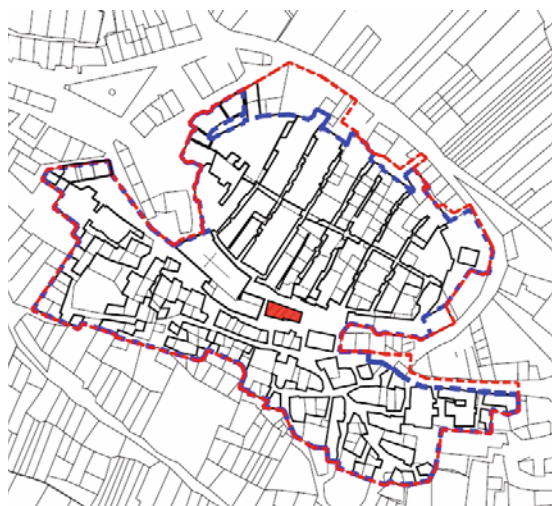
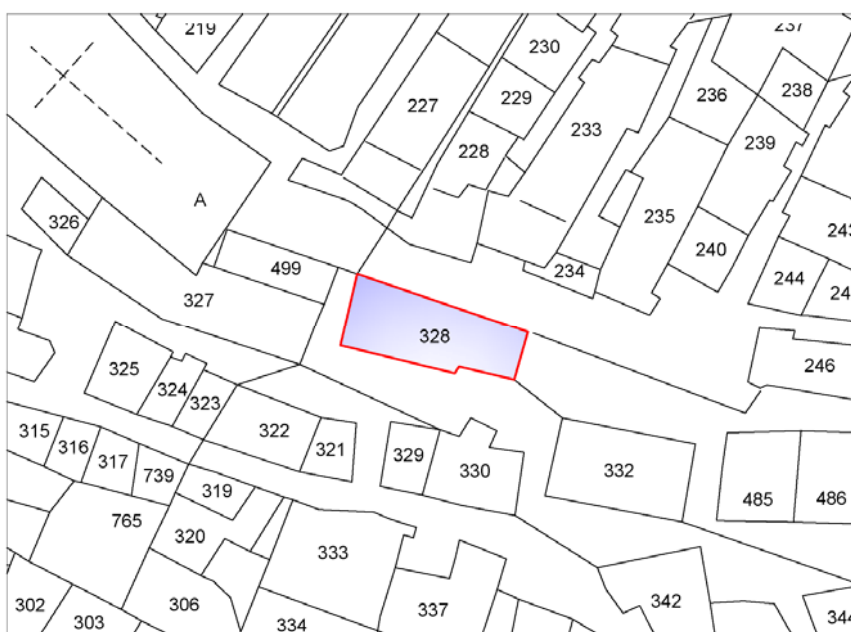


COMUNE DI CASTELVECCHIO CALVISIO

AGGREGATO n. CVC 1.19



Aggregato	Particelle Catastali	N. Edifici	Esito Agibilità Ufficiale	Impronta a Terra	Proprietà Pubblica/Edificio di Culto
CVC 1.19	328	1	E	43,54	
		2	E	63,63	



L'aggregato denominato '**CVC 1.19**' è costituito dagli immobili individuati in catasto al foglio **9**, particelle numero: **328**

I nominativi degli intestatari catastali sono i seguenti:

:

N° aggregato	Foglio	Particella	Sub	VISURA CATASTO FABBRICATI	VISURA CATASTO TERRENI
CVC 1.19	9	328	1		Visioni Palma
			3		Lancioni Annamaria
			4	Tinelli Laura	
			5	Scacchitti Carlo, Scacchitti Marcello, Scacchitti Massimo	
			6	Tinelli Laura	
			7	Scacchitti Carlo, Scacchitti Marcello, Scacchitti Massimo	
			8	Di Chito Antonio, Tinelli Angelica	
			9	Tinelli Tiziana	
			10	Tinelli Vito Nicola	
			11	Tinelli Vito Nicola	

L'aggregato, individuato nella planimetria catastale, è delimitato dalle seguenti strade di perimetrazione: **Via Cantalice, Piazza Centrale**, per le zone interessate dai prospetti principali.

La superficie lorda coperta è pari a circa **107,17mq**, da cui si escludono spazi liberi (giardini) e corti interne.

Gli esiti di agibilità sono '**E**'.

L'aggregato è stato individuato ai sensi dell'art. 7 comma 11, dell'OPCM n. 3820 del 12.11.2009, ovvero come insieme di edifici (elementi strutturali) non omogenei a contatto o con un collegamento più o meno efficace, che possono interagire sotto un'azione sismica o dinamica in genere.

DOCUMENTAZIONE FOTOGRAFICA





